

## 3 OPCIONS DE MOBILITAT

### OPCIÓ 1 ACCÉS PEL LATERAL DE LA PLAÇA



Aquest pas d'entrada és força directe i, en escombrar la façana més ben sovellada de la plaça, podria generar cert destorb per a l'activitat dels comerços situats en aquesta zona. Tot i això, ofereix una continuïtat natural entre la plaça i la placeta, afavorint la connexió entre aquests dos espais.

### OPCIÓ 2 ACCÉS PEL CARRER JOAN MARAGALL



Tot i que aquesta és la opció que recorre menys la Plaça, presenta l'inconvenient de passar per davant de l'Ajuntament i la Biblioteca. No obstant això, permet mantenir la Plaça lliure de trànsit, tot i que retorna la circulació a un carrer comercial i peatonal, a part de generar un conflicte a l'accés des de la C59.

### OPCIÓ 3 ACCÉS ENTRE LES DUES PLACES



La part meridional de la Plaça queda a l'ombra, té menys vitalitat durant l'hivern i la circulació rodada que entra per aquesta zona no interfereix amb l'activitat general de l'espai. Tanmateix, aquesta opció de circulació passa per davant de l'Ajuntament i la Biblioteca i trenca la continuïtat entre la plaça i la placeta. És, per tant, l'alternativa que més incideix sobre la Plaça.

Quina opció creus que és millor?



Escaneja'm i participa a la Plataforma Decidim!

## PROCÉS PARTICIPATIU

# QUIN MODEL DE PLAÇA VOLEM?



Presentació pública del procés participatiu  
diumenge 2/2/25 a les 12.00 h  
Plaça Josep Umbert Ventura

Espai d'opinió a la plataforma Decidim  
del 2/2/25 al 16/2/25

Escaneja'm i participa a la Plataforma Decidim!



Taula rodona sobre el projecte de la Plaça. Espai obert de debat  
diumenge 2/2/25 a les 12.00 h  
Plaça Josep Umbert Ventura

Trobada amb els comerços de la Plaça. Reunió amb l'Associació de Comerciants  
dilluns 3/2/25

CONSULTA CIUTADANA  
per a majors de 16 anys



Telemàticament a la Plataforma Decidim: del 8/2/25 al 16/2/25



Presencialment  
dissabte 8/2 i 15/2 de 10-14h (Plaça)  
del 10 al 14/2 de 10-14 h (Ajuntament)

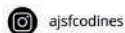
## PROCÉS PARTICIPATIU

# QUIN MODEL DE PLAÇA VOLS?

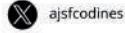
Escaneja'm i participa a la Plataforma Decidim!



Amb el suport de



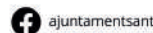
ajsfcodines



ajsfcodines



www.santfeliudecodines.cat



ajuntamentsantfeliudecodines



Ajuntament de Sant Feliu de Codines

# A PLAÇA I PLACETA

Singularitza els dos espais públics i, lluny d'unir-los en un continu espacial, dona a cada un el seu caràcter propi i diferenciat com ha estat fins ara. Les dues places tenen el seu sorral i les dues es recolzen en una filada d'arbres que les separa de la Travessia. D'aquesta manera no es focalitza el protagonisme espacial de la Plaça de la Vila en l'àmbit de l'Ajuntament i la Biblioteca.

# B LA RAMBLA

Centra l'atenció en el nexxe dels dos espais urbans indefinits i en el filtre i separador de la Travessia. La rambla longitudinal formalitzada amb el sorral relliga els espais i limita l'àmbit de la Plaça que, lliure de sorra presenta un aspecte més urbà. L'asimetria generada per la posició de l'arbrat es reforça amb un arbre desaparionat en la confluència amb el c/Juan Maragall.

# C PLAÇA CENTRAL

Presenta el sorral més gran i recull l'esperit de l'espai actual. El sorral presidint l'espai públic enfront de l'edifici del consistori propicia l'activitat més popular i festiva. El trànsit de la sorra a l'empedrat es soluciona amb una transició on l'escocell dels arbres fa més amable el canvi progressiu de paviment. La Placeta és una prolongació natural del filtre entre l'espai públic i la Travessia que s'obre envers l'àmbit central serè i acollidor.

